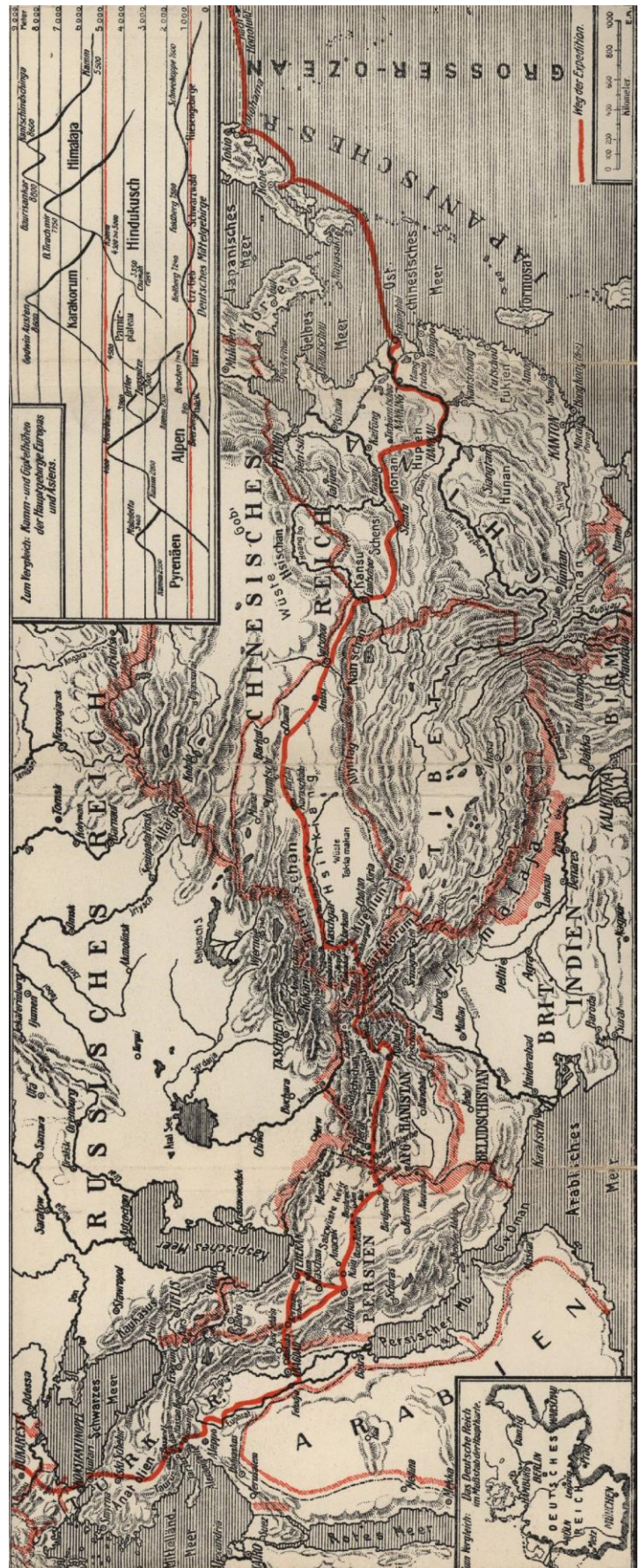


Sammlung : STIFTUNG BIBLIOTHECA AFGHANICA
Serie : Botschafter WERNER OTTO VON HENTIG

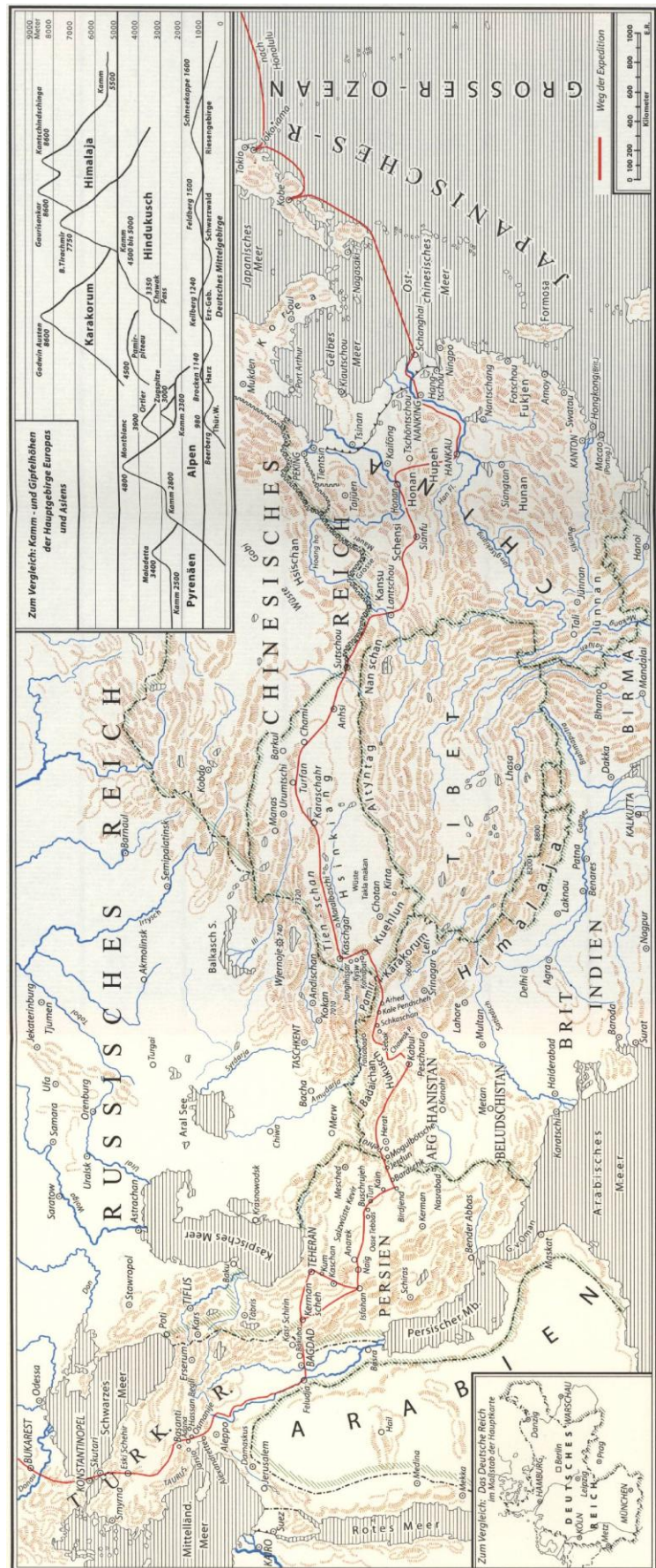
Landkarten zur Reiseroute der deutschen
Unternehmungen nach Afghanistan im
Ersten Weltkrieg. 1915-1917

Zusammengestellt von
Florian Rudin



Aus: Hentig (1918):
Meine Diplomatenfahrt ins verschlossene Land.

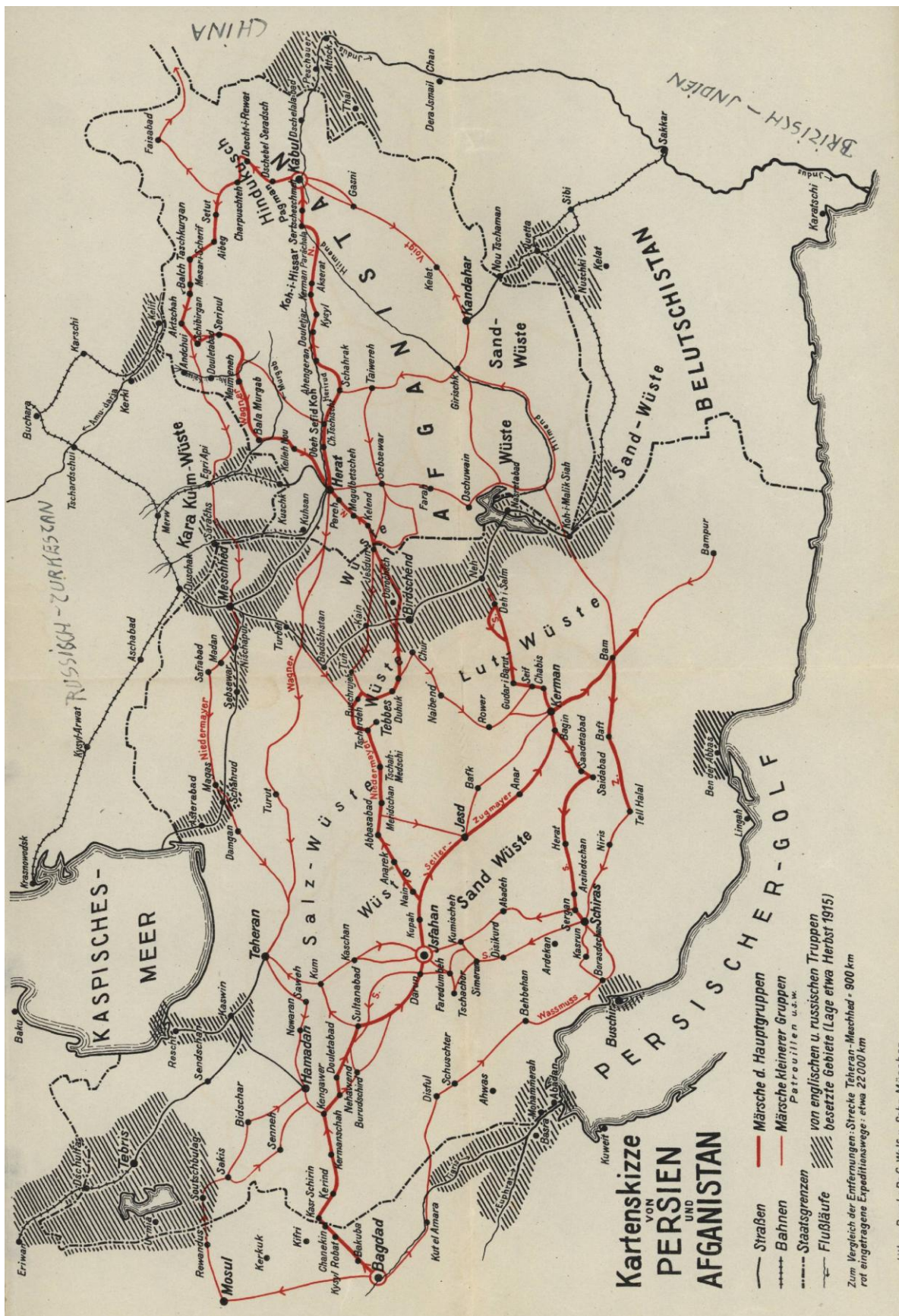
Sammlung : STIFTUNG BIBLIOTHECA AFGHANICA
Serie : Botschafter WERNER OTTO VON HENTIG



Aus: Hentig (2003):
Von Kabul nach Shanghai.

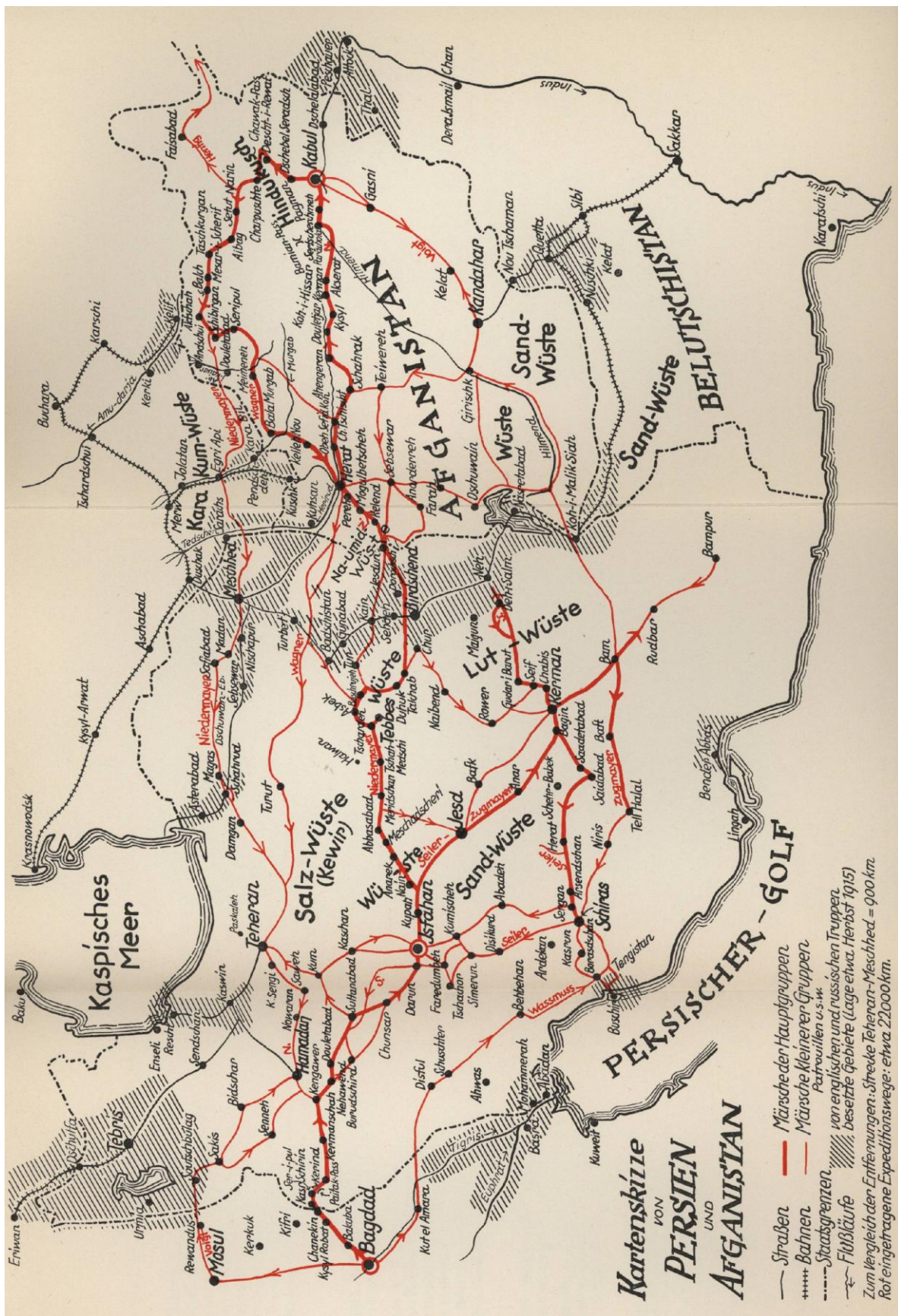
Route der deutschen diplomatischen Mission nach Afghanistan in den Jahren 1915/16.
(Politische Grenzen und Länderbezeichnungen nach dem Stand jener Jahre.)
Leicht überarbeitet nach: W. O. von Hentig, Meiner Diplomatenführer aus russischer Land. Berlin 1918

Sammlung : STIFTUNG BIBLIOTHECA AFGHANICA
Serie : Botschafter WERNER OTTO VON HENTIG



Aus: Niedermayer (1925): *Unter der Glutsonne Irans.*

Sammlung : STIFTUNG BIBLIOTHECA AFGHANICA
Serie : Botschafter WERNER OTTO VON HENTIG



Aus: Niedermayer (1936): *Im Weltkrieg vor Indiens Toren.*

Sammlung : STIFTUNG BIBLIOTHECA AFGHANICA
Serie : Botschafter WERNER OTTO VON HENTIG

Ausschnitte der Karte, die 1915 von der Kartographischen Abteilung des Stellvertretenden Generalstabes der Deutschen Armee für die Afghanistan-Unternehmungen vervielfältigt wurde.

Die Wege der verschiedenen Teilgruppen sind rot markiert.

Der Masstab der Karte ist 1 : 4'311'000, d.h. 1 cm entspricht ca. 50 km.

a) Der westliche Teil der Karte: Bagdad bis Bushruyeh:

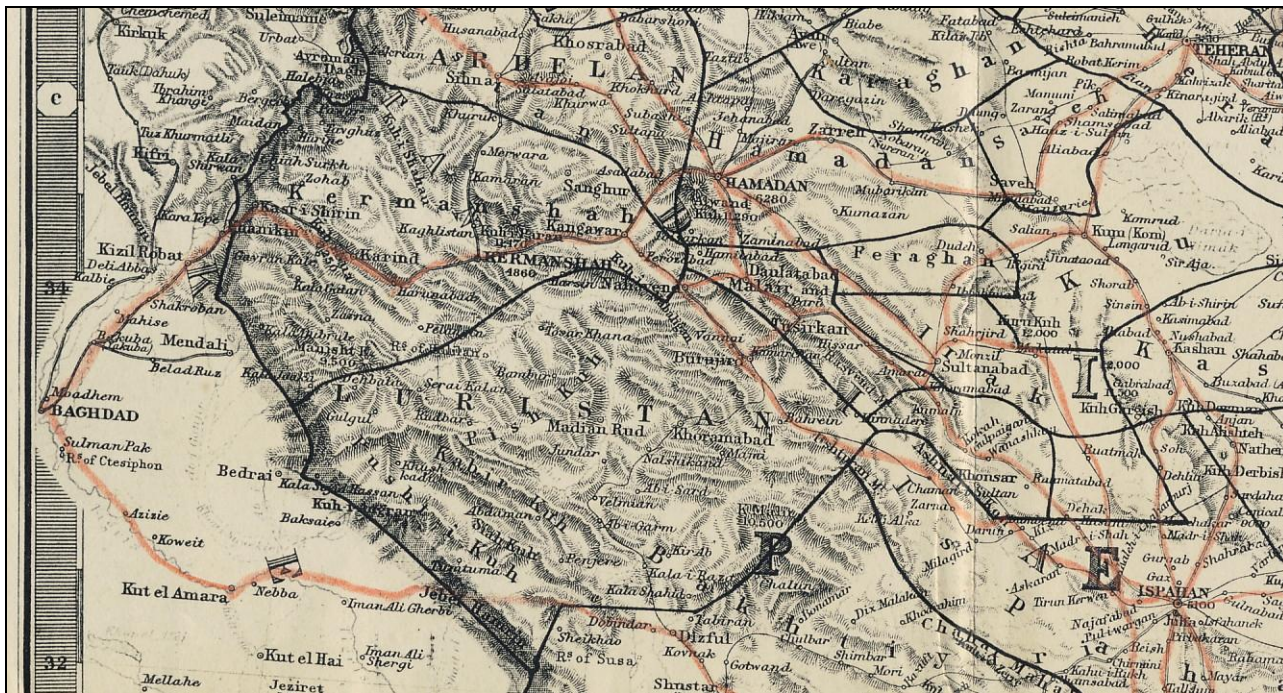


b) Der östliche Teil der Karte: Bushruyeh bis Kabul:

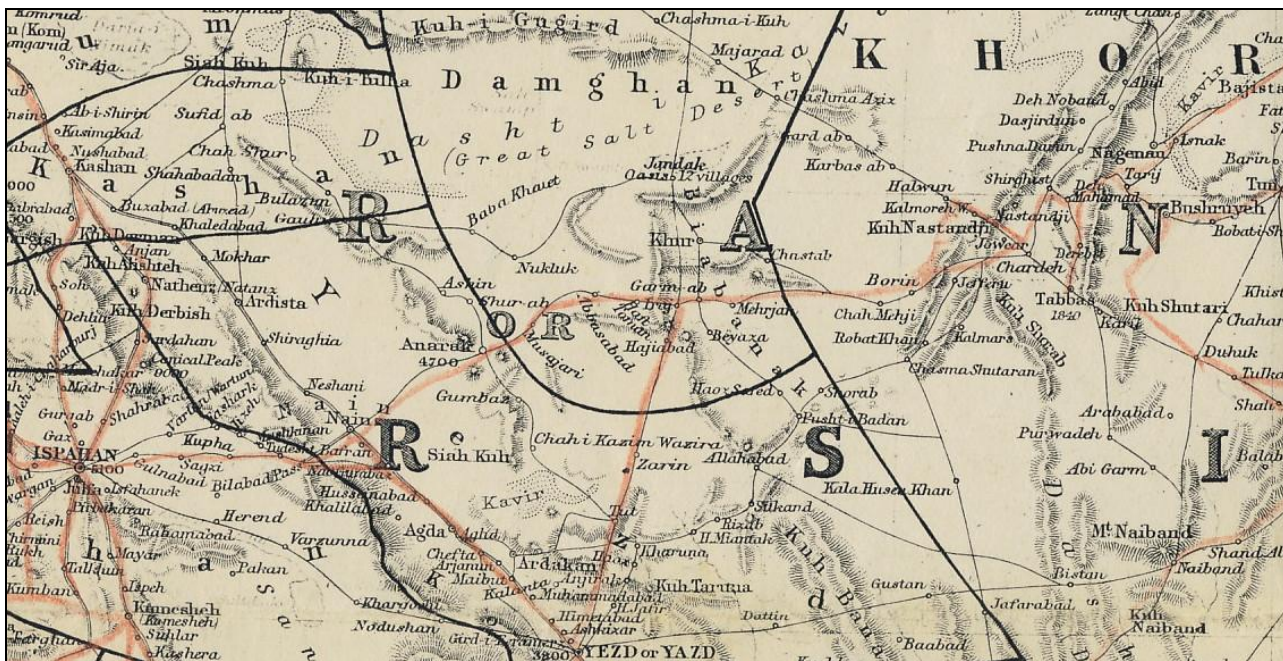


Sammlung : STIFTUNG BIBLIOTHECA AFGHANICA
Serie : Botschafter WERNER OTTO VON HENTIG

c) Ausschnitt Bagdad bis Teheran / Isfahan:



d) Ausschnitt Isfahan bis Bushruyeh:



Sammlung : STIFTUNG BIBLIOTHECA AFGHANICA
Serie : Botschafter WERNER OTTO VON HENTIG

e) Ausschnitt Bushruyeh bis Herat:



f) Ausschnitt Herat bis Kabul:

